

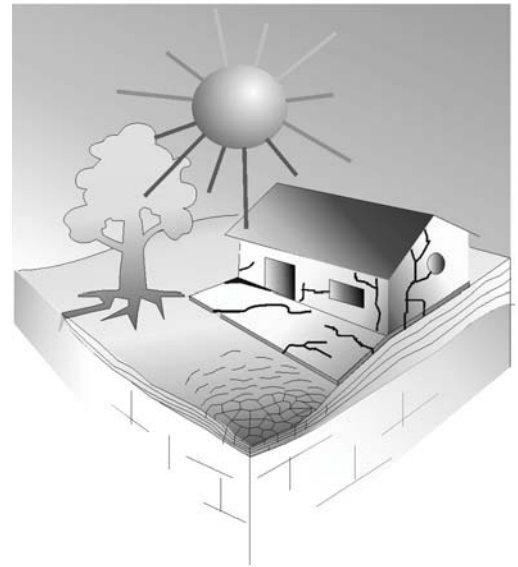
Retrait-gonflement des sols argileux

un risque à prendre en compte lors de la construction

Un risque bien connu des géotechniciens

Par leur structure particulière, certains minéraux argileux présentent de très fortes amplitudes de gonflement lorsque leur teneur en eau augmente et, inversement, se rétractent en période de sécheresse.

Ces variations de volume sont rarement uniformes et se traduisent par des tassements différentiels entre les secteurs qui sont soumis à l'évaporation (et à la succion des racines d'arbres) et ceux qui en sont protégés. Des maisons individuelles légères et fondées superficiellement résistent parfois mal à de tels mouvements de sol, ce qui se traduit par des désordres tels que la fissuration des façades et des soubassements mais aussi des dallages et des cloisons, la distorsion des huisseries, des décollements entre corps de bâtiments voire des ruptures de canalisations enterrées.



Des désordres nombreux et coûteux pour la collectivité

Les désordres consécutifs au retrait-gonflement des argiles ne sont pas seulement d'ordre esthétique mais peuvent aller jusqu'à rendre certaines maisons inhabitables.

Leur réparation se révèle souvent très coûteuse, surtout lorsqu'il est nécessaire de reprendre les fondations en sous-œuvre au moyen de micro-pieux. Depuis 1989, date à laquelle ce phénomène est considéré comme catastrophe naturelle en France, plusieurs centaines de milliers d'habitations ont ainsi été touchées et le montant total des indemnisations versées à ce titre atteignait en 2002 la somme de 3,3 milliards d'euros, ce qui en fait la deuxième cause d'indemnisation derrière les inondations.

Dans le seul département de l'Allier, 114 communes ont été reconnues au moins une fois en état de catastrophe naturelle à ce titre jusqu'en 2004 et plus de 820 sinistres ont été recensés pour la période 1989-98.



Des moyens de prévention efficaces et peu contraignants

Pourtant, on sait parfaitement construire des maisons sur des sols argileux sensibles au phénomène de retrait-gonflement, à condition de respecter un certain nombre de règles préventives simples à mettre en œuvre et qui n'entraînent pas de surcoûts notables.

C'est pourquoi, à la demande du Ministère de l'Écologie et du Développement Durable, le BRGM (service géologique national) a élaboré une méthodologie permettant de cartographier l'aléa retrait-gonflement des argiles à l'échelle départementale.

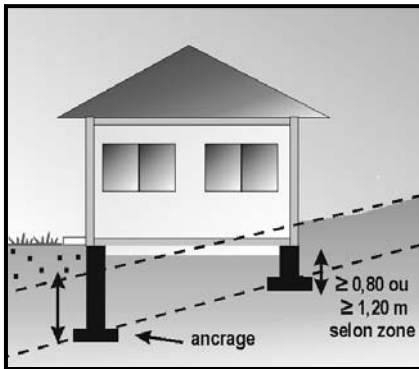
La carte de l'Allier a été établie courant 2004 et est consultable sur le site internet www.argiles.fr, ainsi que celle des autres départements concernés par ce programme. Elle permet d'identifier les zones soumises à un aléa faible, moyen ou fort.



Quelles précautions prendre pour construire sur sol argileux sensible au retrait-gonflement ?

Identifier la nature du sol

- Dans les zones identifiées sur la carte départementale d'aléa comme potentiellement sensibles au phénomène de retrait-gonflement, il est vivement conseillé de faire procéder, par un bureau d'étude spécialisé, à une reconnaissance de sol avant construction. Une telle étude doit vérifier la nature et la géométrie des formations géologiques dans le proche sous-sol, afin d'adapter au mieux le système de fondation de la construction envisagée.
- Si la présence de sols argileux est confirmée au droit de la parcelle, des essais de laboratoire permettent d'identifier leur sensibilité vis-à-vis du phénomène de retrait-gonflement.

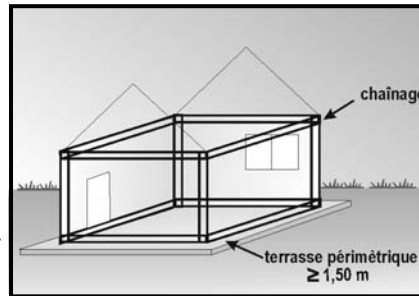


Adapter les fondations

- Profondeur minimale d'ancrage 1,20 m en zone d'aléa fort et 0,80 m en zone d'aléa moyen à faible.
- Fondations continues, armées et bétonnées à pleine fouille.
- Éviter toute dissymétrie dans l'ancrage des fondations (ancrage aval au moins aussi important que l'ancrage amont, pas de sous-sol partiel).
- Préférer les sous-sols complets, les radiers ou les planchers sur vide sanitaire plutôt que les dallages sur terre-plein.

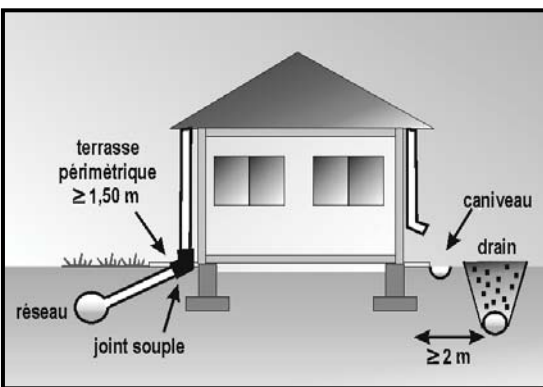
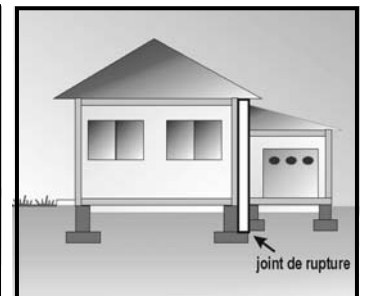
Rigidifier la structure

- Prévoir des chaînages horizontaux (hauts et bas) et verticaux (poteaux d'angle) pour les murs porteurs.



Désolidariser les bâtiments accolés

- Prévoir des joints de rupture sur toute la hauteur entre bâtiments accolés fondés différemment ou exerçant des charges variables.



Éviter les variations localisées d'humidité

- Réaliser un trottoir périmétrique anti-évaporation d'une largeur minimale de 1,50 m (terrasse ou géomembrane).
- Éloigner les eaux de ruissellement des bâtiments (caniveau) et privilégier le rejet des eaux pluviales et usées dans le réseau lorsque c'est possible (sinon prévoir une distance minimale de 15 m entre les points de rejet et les bâtiments).
- Assurer l'étanchéité des canalisations enterrées (joints souples au niveau des raccords).
- Éviter les drains à moins de 2 m d'un bâtiment ainsi que les pompages (à usage domestique) à moins de 10 m.
- Prévoir une isolation thermique en cas de chaudière en sous-sol.

Éloigner les plantations d'arbres

- Ne pas planter d'arbre à une distance de la maison inférieure à au moins la hauteur de l'arbre adulte (ou 1,5 fois cette hauteur en cas de haie).
- A défaut, mettre en place des écrans anti-racine de profondeur minimale 2 m.
- Attendre le retour à l'équilibre hydrique avant de construire sur un terrain récemment défriché

